

Planungsgrundlage Bestandsplan

Dr. Ing. Volker Schwarze
Öffentlich bestellter Vermessungsingenieur
Beratender Ingenieur
Leonhard – Schmidt – Weg 28 D-71522 Backnang
Tel.: + 49 7191 342 326 - 0 Fax: + 49 7191 342 326 - 50
E-Mail: info@vermessung-schwarze.de

Bestandsplan Straßen – Topografie - DGM

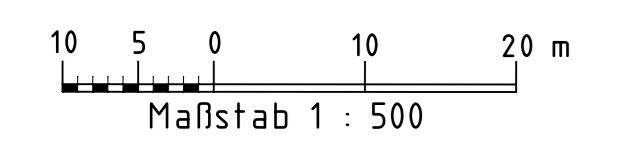
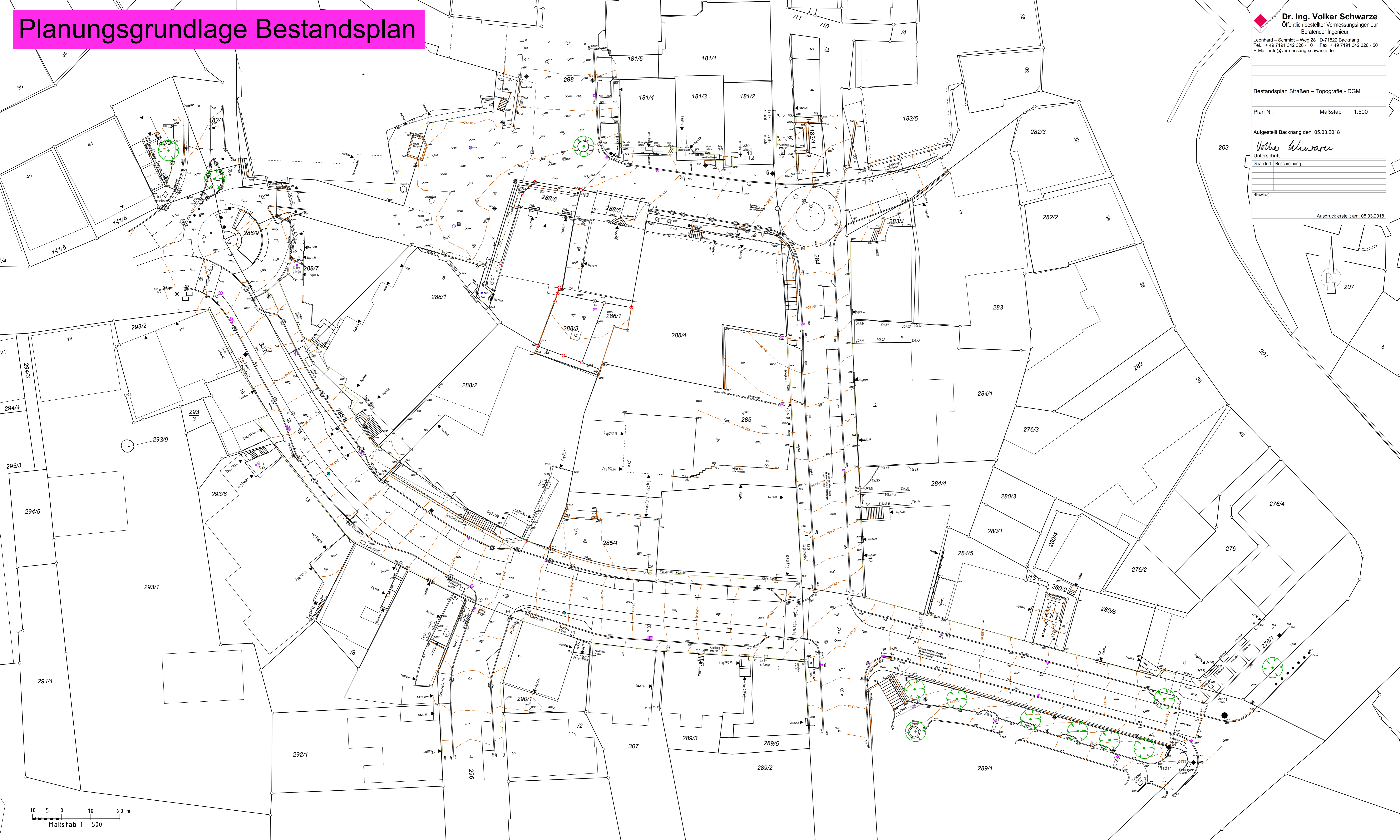
Plan Nr. _____ Maßstab 1:500

Aufgestellt Backnang den. 05.03.2018

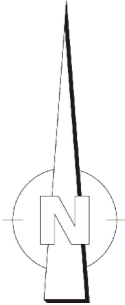
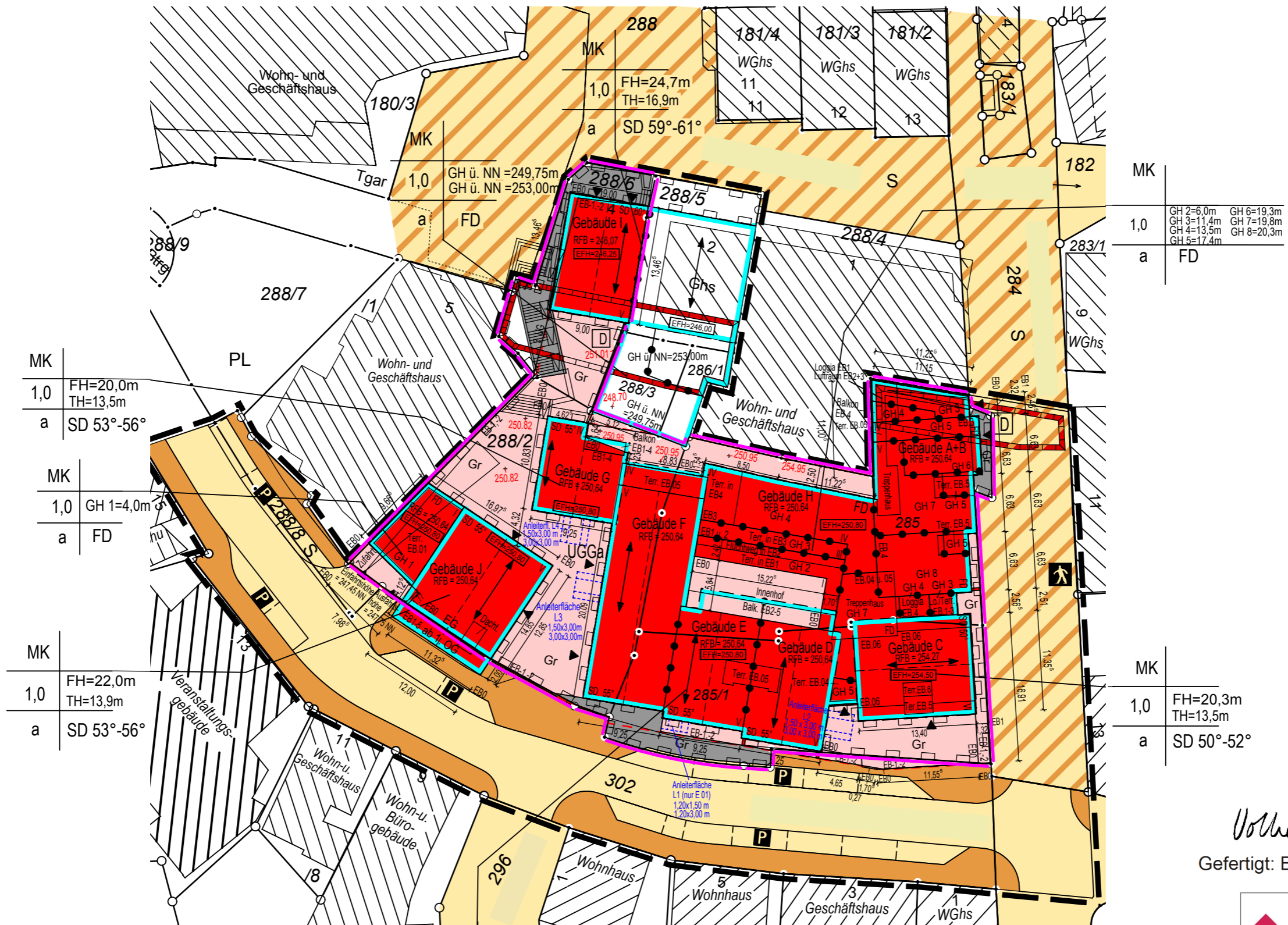
Volker Schwarze
Unterschrift
Geändert Beschreibung

Hinweis(e): _____

Ausdruck erstellt am: 05.03.2018



Lageplan Baugesuch



MK	
1,0	FH=20,0m TH=13,5m
a	SD 53°-56°

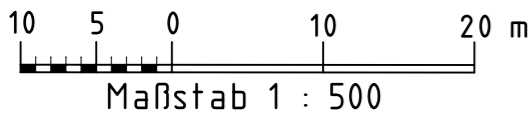
MK	
1,0	GH 1=4,0m
a	FD

MK	
1,0	FH=22,0m TH=13,9m
a	SD 53°-56°

MK	
1,0	GH 2=6,0m GH 6=19,3m GH 3=11,4m GH 7=19,8m GH 4=13,5m GH 8=20,3m GH 5=17,4m
a	FD

MK	
1,0	FH=20,3m TH=13,5m
a	SD 50°-52°

MK	
1,0	FH=23,0m TH=16,3m
a	SD 53°-56°



Volker Schwarz
Gefertigt: Backnang, den 26.03.2019

Dr.-Ing. Volker Schwarz
Öffentlich bestellter Vermessungsing.
Beratender Ingenieur
Leonhard-Schmidt-Weg 28
71522 Backnang
Fon (0 71 91) 342 326 - 0 Fax - 50
e-mail: info@vermessung-schwarze.de

Überwachungsmessung Verbau

