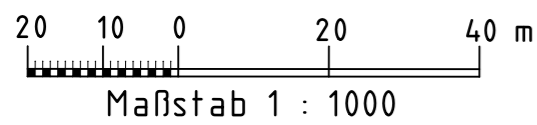
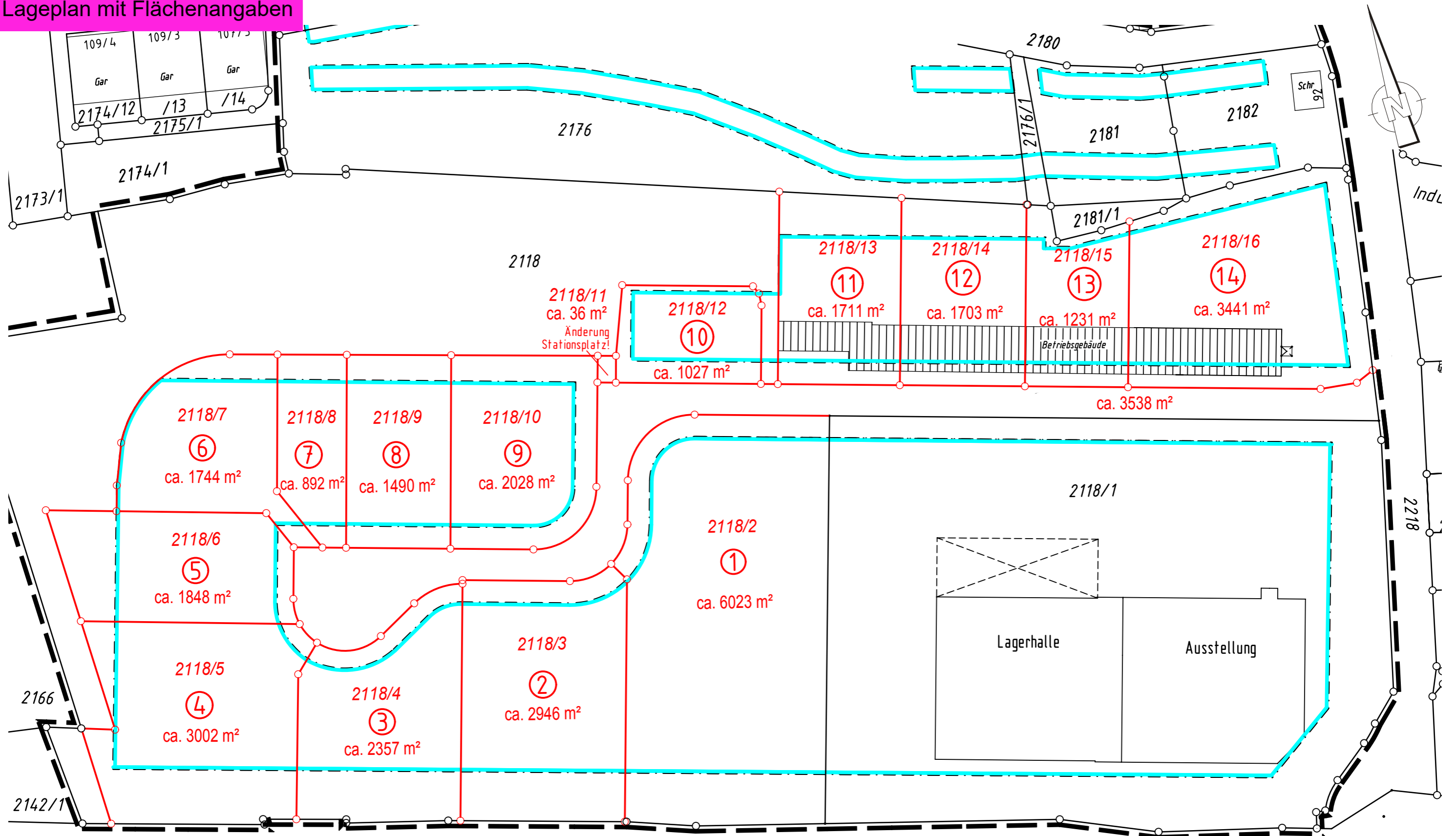


Vermessung der Bauplätze
Lageplan mit Flächenangaben



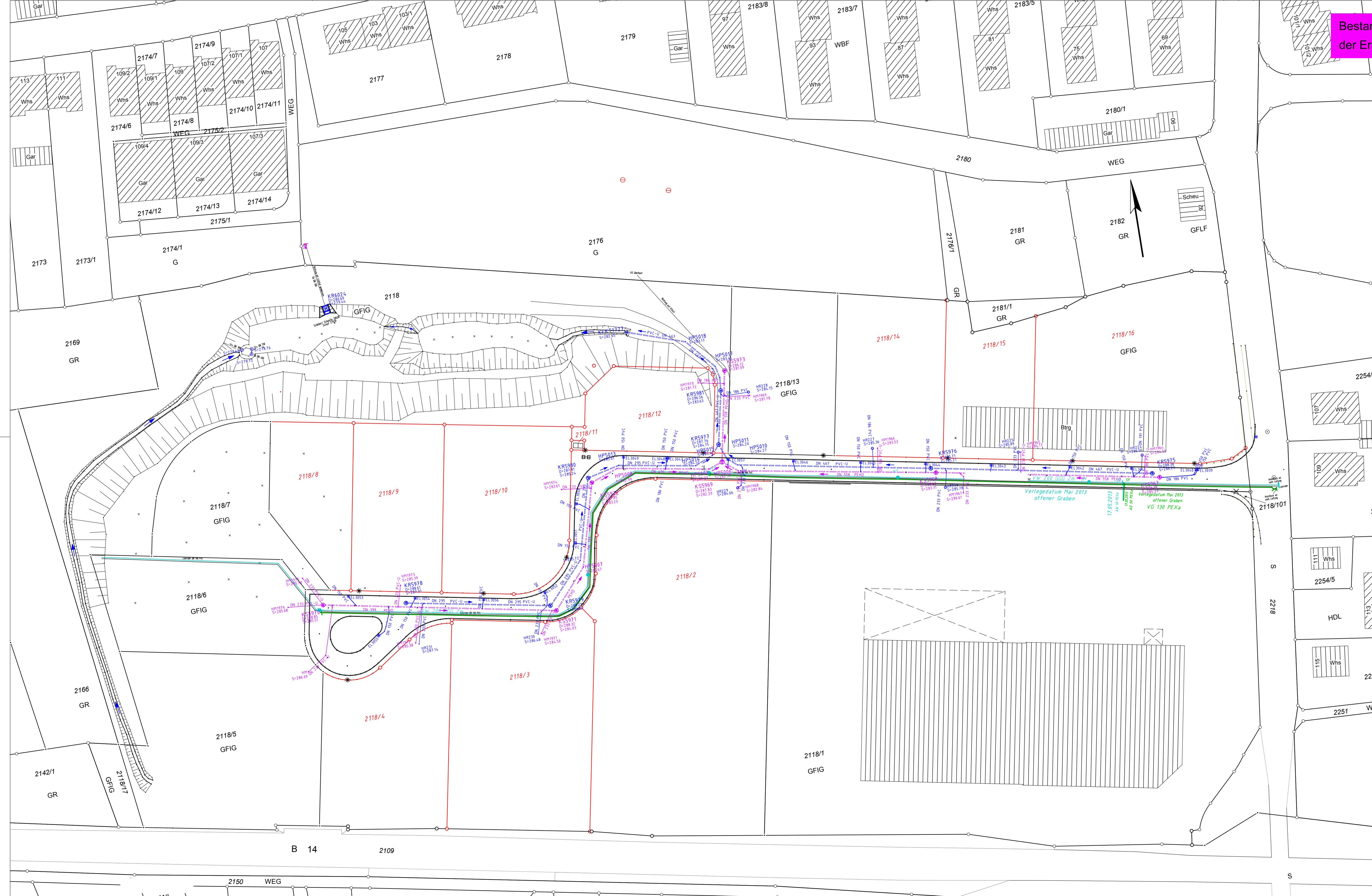
B 14 2109

Gefertigt: Backnang, den 26.04.2013

Volker Schwarze


Dr.-Ing. Volker Schwarze
 Öffentlich bestellter Vermessungsing.,
 Beratender Ingenieur
 Leonhard-Schmidt-Weg 28
 71522 Backnang
 Fon (0 71 91) 342 326 - 0 Fax - 50
 e-mail: info@vermessung-schwarze.de

Bestandsplan nach Fertigstellung der Erschließungsarbeiten



Dr. Ing. Volker Schwarze
 Öffentlich bestellter Vermessungsingenieur
 Beratender Ingenieur

Leonhard - Schmidt - Weg 28 D-71522 Backnang
 Tel.: + 49 7191 342 326 - 0 Fax: + 49 7191 342 326 - 50
 E-Mail: info@vermessung-schwarze.de

Bestandsplan Strasse und Kanal

Plan Nr. _____ Maßstab 1:500

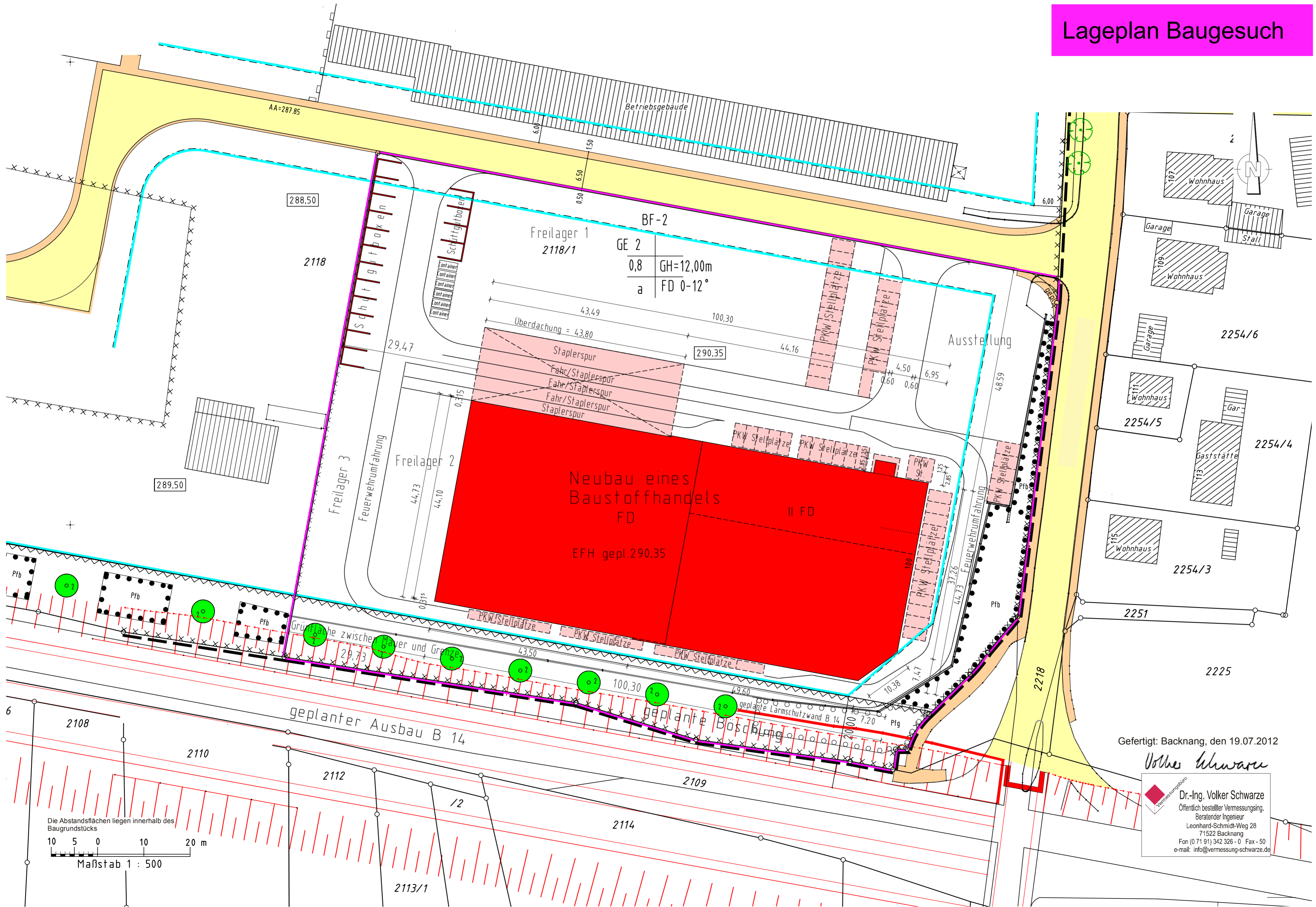
Aufgestellt Backnang den. _____
Volker Schwarze
 Unterschrift

Geändert / Beschreibung

Hinweis(e):

Ausdruck erstellt am: 25.01.2014

Lageplan Baugesuch



Gefertigt: Backnang, den 19.07.2012

Volker Schwarze

Dr.-Ing. Volker Schwarze
 Öffentlich bestellter Vermessungsing.,
 Beratender Ingenieur
 Leonhard-Schmidt-Weg 28
 71522 Backnang
 Fon (0 71 91) 342 326 - 0 Fax - 50
 e-mail: info@vermessung-schwarze.de

Die Abstandsflächen liegen innerhalb des Baugrundstücks
 10 5 0 10 20 m
 Maßstab 1 : 500